










Legenda

-  hranice správních území obcí
 -  hranice parcel KN
 -  hranice parcel PK
 -  řešené území změny č. 3 ÚPO
 -  venkovní vedení VN 22 kV stav
 -  ochranné pásmo VN
 -  zastavitelné území pro rodinné domy
- lokalita A1, A2**
 části řešeného území
- (583/2) parc. čísla PK
 583 čísla parc. KN

plochy mimo řešené území

-  hranice zastavitelných ploch resp. zastavitelného území dle ÚPO ve znění změn č. 1 a 2
-  hranice a plocha zastavěného území resp. současně zastavěného území dle ÚPO ve znění změn č. 1 a 2

název akce

Změna č. 3 územního plánu obce Borovnice



projektant: Ing. arch. Petr Žižala
 pořizovatel: Magistrát města Č. Budějovice, odbor ÚP
 stupeň: návrh pro veřejné projednání
 2012/09

výkres

Hlavní výkres

1:2 500

č. výkr.

I/2